

## **ПАСПОРТ ДОСТУПНОСТИ**

**муниципального казенного общеобразовательного учреждения  
«Средняя общеобразовательная школа» с. Прилуки  
Хорольского муниципального района Приморского края**

2016 г.



дошкольное образование, начальное общее образование, основное общее образование, среднее общее образование

- осуществление образовательной деятельности по дополнительной образовательной программе (общеразвивающие программы для детей)

2.3 Форма оказания услуг: на объекте, на дому

2.4 Категории обслуживаемого населения по возрасту: дети в возрасте от 6,5 до 18 лет

2.5 Категории обслуживаемых инвалидов: инвалиды, передвигающиеся на коляске, инвалиды с нарушениями опорно-двигательного аппарата; нарушениями зрения, нарушениями слуха, нарушениями умственного развития

2.6 Плановая мощность: посещаемость – 56 учащихся, вместимость – 300 детей

2.7 Участие в исполнении ИПР инвалида, ребенка-инвалида - нет

### 3. Состояние доступности объекта

#### 3.1 Путь следования к объекту пассажирским транспортом

(описать маршрут движения с использованием пассажирского транспорта) – такси  
наличие адаптированного пассажирского транспорта к объекту - нет

#### 3.2 Путь к объекту от ближайшей остановки пассажирского транспорта:

3.2.1 расстояние до объекта от остановки транспорта – «Центр» - 500м

3.2.2 время движения (пешком) – 10-15мин.

3.2.3 наличие выделенного от проезжей части пешеходного пути - нет,

3.2.4 Перекрестки: нет

3.2.5 Информация на пути следования к объекту: акустическая, тактильная, визуальная; нет

3.2.6 Перепады высоты на пути: нет

Их обустройство для инвалидов на коляске: нет

#### 3.3 Организация доступности объекта для инвалидов – форма обслуживания\*

№№ п/п	Категория инвалидов (вид нарушения)	Вариант организации доступности объекта (формы обслуживания)*
1.	<b>Все категории инвалидов и МГН</b>	ДУ
	<i>в том числе инвалиды:</i>	
2	передвигающиеся на креслах-колясках	ДУ
3	с нарушениями опорно-двигательного аппарата	ДУ
4	с нарушениями зрения	ДУ
5	с нарушениями слуха	ДУ
6	с нарушениями умственного развития	А

\* - указывается один из вариантов: «А», «Б», «ДУ», «ВНД»:

«А» - доступность всех зон и помещений (универсальная);

«Б» - выделены для обслуживания инвалидов специальные участки и помещения;

«ДУ» - обеспечена условная доступность: помощь сотрудника организации, либо услуги предоставляются на дому или дистанционно;

«ВНД» - доступность не организована (временно недоступно).

#### 3.4 Состояние доступности основных структурно-функциональных зон

№№	Основные структурно-функциональные зоны	Состояние доступности,
----	---	------------------------

п/п		в том числе для основных категорий инвалидов**
1	Территория, прилегающая к зданию (участок)	ДП-И (Г,У,О), ДУ-И (К, С)
2	Вход (входы) в здание	ДП-И (Г,У), ДУ-И (С,О), ВНД (К)
3	Путь (пути) движения внутри здания (в т.ч. пути эвакуации)	ДП-И (Г,У), ДУ-И (К, О, С)
4	Зона целевого назначения здания (целевого посещения объекта)	ДП-И (О, Г, У,), ДУ-И (К,С)
5	Санитарно-гигиенические помещения	ДП-И (Г,У), ДУ-И (О,С), ВНД (К)
6	Система информации и связи (на всех зонах)	ДП-И (К,О,У,Г), ДУ-И (С)
7.	Пути движения к объекту (от остановки транспорта)	ДП-В

\*\* Указывается: ДП-В - доступно полностью всем; ДП-И (К, О, С, Г, У) – доступно полностью избирательно (указать категории инвалидов); ДЧ-В - доступно частично всем; ДЧ-И (К, О, С, Г, У) – доступно частично избирательно (указать категории инвалидов); ДУ - доступно условно, ВНД – временно недоступно

### 3.5. ИТОГОВОЕ ЗАКЛЮЧЕНИЕ о состоянии доступности ОСИ:

ДП-И ( Г,У), ДУ-И ( О,С,К), необходимы ремонтные работы в связи с тем, что на территории прилегающей к зданию отсутствуют тактильные средства на покрытии пешеходного пути, толщина швов между бетонными плитами более 0,015м; при входе в здание геометрия ступеней наружной лестницы разная, имеются выступы, отсутствуют поручни, наружный пандус, навес над входной площадкой узкий, отсутствует водоотвод, нет кнопки вызова и автоматического доводчика; ширина дверного полотна входной двери менее 0,9м , имеется порог, превышающий 0,025 м;

при движении внутри здания отсутствует визуальная и тактильная предупредительная информация о препятствии, ручки одного цвета с дверным полотном; в санитарно-гигиенических помещениях отсутствует кнопка вызова, аварийное освещение, поручни, крючки, водопроводные краны не рычажного или нажимного действия

## 4. Управленческое решение

### 4.1. Рекомендации по адаптации основных структурных элементов объекта

№ п/п	Основные структурно-функциональные зоны объекта	Рекомендации по адаптации объекта(вид работы)*
1	Территория, прилегающая к зданию (участок)	Текущий ремонт
2	Вход (входы) в здание	Капитальный ремонт Текущий ремонт
3	Путь (пути) движения внутри здания (в т.ч. пути эвакуации)	Текущий ремонт
4	Зона целевого назначения здания (целевого посещения объекта)	Текущий ремонт
5	Санитарно-гигиенические помещения	Текущий ремонт, Капитальный ремонт
6	Система информации на объекте (на всех зонах)	Текущий ремонт

7	Пути движения к объекту (от остановки транспорта)	Не требуется
8	<b>Все зоны и участки</b>	Текущий ремонт Капитальный ремонт

- указывается один из вариантов (видов работ): не нуждается; ремонт (текущий, капитальный); индивидуальное решение с ТСР; технические решения невозможны – организация альтернативной формы обслуживания

4.2. Период проведения работ текущего – 2016, капитального -2018 - 2020 годы  
в рамках исполнения муниципальной программы «Социальная поддержка населения  
Хорольского муниципального района» на 2018 -2020 годы»

4.3. Ожидаемый результат (по состоянию доступности) после выполнения работ по адаптации

доступность объекта для получения услуг для инвалидов (О,Г,У) и частичная для инвалидов  
(К,С)

Оценка результата исполнения программы, плана (по состоянию доступности) -  
доступны зоны объекта для получения услуг для инвалидов – ДП-И (О,У,Г),  
ДЧ-И (С,К)

4.4. Для принятия решения требуется:

Согласование с вышестоящей организацией,  
с общественными организациями инвалидов;  
разработка проектно-сметной документации;

Имеется заключение уполномоченной организации о состоянии доступности объекта прилагается – не имеем

4.5. Информация может быть размещена (обновлена) на Карте доступности субъекта РФ  
Администрация Приморского края, департамент труда и социального развития Приморского  
края, Доступная среда, учимся жить вместе.  
(наименование сайта, портала)

## 5. Особые отметки

Паспорт сформирован на основании:

1. Анкеты (информации об объекте) от « 18 » 05 \_\_\_\_\_ 20 16 г.,

2. Акта обследования объекта: № акта 1 \_\_\_\_\_ от « 18 » 05 \_\_\_\_\_ 20 16 г.

3. Решения Комиссии \_\_\_\_\_ от « \_\_\_\_\_ » \_\_\_\_\_ 20 \_\_\_\_\_ г.



УТВЕРЖДАЮ  
Директор МКОУ средней  
школы с. Прилуки  
Воронов В.Н.  
«18» 05 2016 г.

**АНКЕТА**  
**(информация об объекте социальной инфраструктуры)**  
**К ПАСПОРТУ ДОСТУПНОСТИ ОСИ**  
№ \_\_\_\_\_

**1. Общие сведения об объекте**

- 1.1. Наименование (вид) объекта образовательное учреждение  
1.2. Адрес объекта 692266, Россия, Приморский край, Хорольский район, с. Прилуки, ул. Новая, 23  
1.3. Сведения о размещении объекта:  
- отдельно стоящее здание 2 этажа, 1744,9 кв.м  
1.4. Год постройки здания 1972, последнего капитального ремонта – не проводился  
1.5. Дата предстоящих плановых ремонтных работ: текущего 2016 г., капитального – 2018 -2020 г.

**сведения об организации, расположенной на объекте**

- 1.6. Название организации (учреждения), (полное юридическое наименование – согласно Уставу, краткое наименование)  
муниципальное казенное общеобразовательное учреждение «Средняя общеобразовательная школа» с. Прилуки Хорольского муниципального района Приморского края  
МКОУ средняя школа с. Прилуки  
1.7. Юридический адрес организации (учреждения) 692266, Россия, Приморский край, Хорольский район, с. Прилуки, ул. Новая, д.23  
1.8. Основание для пользования объектом - оперативное управление  
1.9. Форма собственности - государственная  
1.10. Территориальная принадлежность - муниципальная  
1.11. Вышестоящая организация - администрация Хорольского муниципального района  
1.12. Адрес вышестоящей организации, другие координаты 692254, Россия, Приморский край, Хорольский район, с. Хороль, ул. Ленинская 51

**2. Характеристика деятельности организации на объекте**

- 2.1 Сфера деятельности образование  
2.2 Виды оказываемых услуг:  
- осуществление образовательной деятельности по основным образовательным программам: дошкольное образование, начальное общее образование, основное общее образование, среднее общее образование  
- осуществление образовательной деятельности по дополнительной образовательной программе (общеразвивающие программы для детей)  
2.3 Форма оказания услуг: на объекте, на дому  
2.4 Категории обслуживаемого населения по возрасту: дети в возрасте от 6,5 до 18 лет

2.5 Категории обслуживаемых инвалидов: инвалиды, передвигающиеся на коляске, инвалиды с нарушениями опорно-двигательного аппарата; нарушениями зрения, нарушениями слуха, нарушениями умственного развития

2.6 Плановая мощность: посещаемость – 56 учащихся, вместимость – 300 детей

2.7 Участие в исполнении ИПР инвалида, ребенка-инвалида нет

### 3. Состояние доступности объекта для инвалидов и других маломобильных групп населения (МГН)

3.1 Путь следования к объекту пассажирским транспортом – такси

(описать маршрут движения с использованием пассажирского транспорта)

наличие адаптированного пассажирского транспорта к объекту нет

3.2 Путь к объекту от ближайшей остановки пассажирского транспорта:

3.2.1 расстояние до объекта от остановки транспорта «Центр» -500м.

3.2.2 время движения (пешком) -10-15мин.

3.2.3 наличие выделенного от проезжей части пешеходного пути нет

3.2.4 Перекрестки: нет

3.2.5 Информация на пути следования к объекту: нет

3.2.6 Перепады высоты на пути: нет

Их обустройство для инвалидов на коляске: нет

3.3 Вариант организации доступности ОСИ (формы обслуживания)\*с учетом СП 35-101-2001

№№ п/п	Категория инвалидов (вид нарушения)	Вариант организации доступности объекта
1.	<b>Все категории инвалидов и МГН</b>	ДУ
	<i>в том числе инвалиды:</i>	
2	передвигающиеся на креслах-колясках	ДУ
3	с нарушениями опорно-двигательного аппарата	ДУ
4	с нарушениями зрения	ДУ
5	с нарушениями слуха	ДУ
6	с нарушениями умственного развития	А

\* - указывается один из вариантов: «А», «Б», «ДУ», «ВНД»:

«А» - доступность всех зон и помещений (универсальная);

«Б» - выделены для обслуживания инвалидов специальные участки и помещения;

«ДУ» - обеспечена условная доступность: помощь сотрудника организации, либо услуги предоставляются на дому или дистанционно;


«ВНД» - доступность не организована (временно недоступно).

4. Управленческое решение(предложения по адаптации основных структурных элементов объекта)

№ п/п	Основные структурно-функциональные зоны объекта	Рекомендации по адаптации объекта (вид работы)*
1	Территория, прилегающая к зданию (участок)	Текущий ремонт
2	Вход (входы) в здание	Капитальный ремонт Текущий ремонт
3	Путь (пути) движения внутри здания (в т.ч. пути эвакуации)	Текущий ремонт
4	Зона целевого назначения (целевого посещения объекта)	Текущий ремонт
5	Санитарно-гигиенические помещения	Текущий ремонт,

		Капитальный ремонт
6	Система информации на объекте (на всех зонах)	Текущий ремонт
7	Пути движения к объекту (от остановки транспорта)	Не требуется
8.	<b>Все зоны и участки</b>	Текущий ремонт, Капитальный ремонт

\*- указывается один из вариантов (видов работ): не нуждается; ремонт (текущий, капитальный); индивидуальное решение с ТСР; технические решения невозможны – организация альтернативной формы обслуживания

Размещение информации на Карте доступности субъекта РФ согласовано 

Воронов Виктор Николаевич, директор МКОУ средняя школа с. Прилуки, 8(42347) 8-48-83  
(подпись, Ф.И.О., должность; координаты для связи уполномоченного представителя объекта)

УТВЕРЖДАЮ

Начальник отдела по  
Хорольскому муниципальному  
району департамента труда и  
социального развития  
Приморского края

С.В. Зозуля  
« 18 » мая 20 16 г.

**АКТ ОБСЛЕДОВАНИЯ  
объекта социальной инфраструктуры  
К ПАСПОРТУ ДОСТУПНОСТИ ОСИ**

№ \_\_\_\_\_

Хорольский район Приморского края

Наименование территориального  
образования субъекта РФ

« \_\_\_\_ » \_\_\_\_\_ 20 \_\_\_\_ г.

**1. Общие сведения об объекте**

- 1.1. Наименование(вид) объекта образовательное учреждение  
1.2. Адрес объекта: Приморский край, Хорольский район, с. Прилуки, ул. Новая, д.23  
1.3. Сведения о размещении объекта:  
- отдельно стоящее здание 2 этажа, 1 744, 9 кв.м  
- наличие прилегающего земельного участка да; 5000 кв.м  
1.4. Год постройки здания 1972 год; последнего капитального ремонта не проводился  
1.5. Дата предстоящих плановых ремонтных работ: текущего 2016 г., капитального – 2018-2020 год  
1.6. Название организации (учреждения), (полное юридическое наименование – согласно Уставу, краткое наименование) муниципальное казенное общеобразовательное учреждение «Средняя общеобразовательная школа» с. Прилуки Хорольского муниципального района Приморского края МКОУ средняя школа с. Прилуки  
1.7. Юридический адрес организации (учреждения) 692266, Россия, Приморский край, Хорольский район, с. Прилуки, ул. Новая, д.23

**2. Характеристика деятельности организации на объекте**

Дополнительная информация

МКОУ средняя школа с. Прилуки осуществляет образовательную деятельность по основным образовательным программам: дошкольное образование, начальное общее образование, основное общее образование, среднее общее образование и по дополнительной образовательной программе (общеразвивающие программы для детей).

**3. Состояние доступности объекта**

**3.1 Путь следования к объекту пассажирским транспортом**

(описать маршрут движения с использованием пассажирского транспорта) такси.

наличие адаптированного пассажирского транспорта к объекту нет

**3.2 Путь к объекту от ближайшей остановки пассажирского транспорта:**

- 3.2.1 расстояние до объекта от остановки транспорта «Центр»- 500м.  
 3.2.2 время движения (пешком) -10-15мин.  
 3.2.3 наличие выделенного от проезжей части пешеходного пути нет  
 3.2.4 Перекрестки: *нерегулируемые; регулируемые, со звуковой сигнализацией, таймером;*  
нет  
 3.2.5 Информация на пути следования к объекту: *акустическая, тактильная, визуальная;*  
нет  
 3.2.6 Перепады высоты на пути: нет  
 Их обустройство для инвалидов на коляске: нет

### 3.3 Организация доступности объекта для инвалидов – форма обслуживания\*

№№ п/п	Категория инвалидов (вид нарушения)	Вариант организации доступности объекта (формы обслуживания)*
1.	<b>Все категории инвалидов и МГН</b>	ДУ
	<i>в том числе инвалиды:</i>	
2	передвигающиеся на креслах-колясках	ДУ
3	с нарушениями опорно-двигательного аппарата	ДУ
4	с нарушениями зрения	ДУ
5	с нарушениями слуха	ДУ
6	с нарушениями умственного развития	А

\* - указывается один из вариантов: «А», «Б», «ДУ», «ВНД»:

«А» - доступность всех зон и помещений (универсальная);

«Б» - выделены для обслуживания инвалидов специальные участки и помещения;

«ДУ» - обеспечена условная доступность: помощь сотрудника организации, либо услуги предоставляются на дому или дистанционно;

«ВНД» - доступность не организована (временно недоступно).

### 3.4 Состояние доступности основных структурно-функциональных зон

№№ п/п	Основные структурно- функциональные зоны	Состояние доступности, в том числе для основных категорий инвалидов**	Приложение	
			№ на плане	№ фото
1	Территория, прилегающая к зданию (участок)	ДП-И (Г,У,О) ДУ-И (К, С)		1,2,3
2	Вход (входы) в здание	ДП-И (Г,У) ДУ-И (С,О) ВНД (К)		4,5
3	Путь (пути) движения внутри здания (в т.ч. пути эвакуации)	ДП-И (Г,У), ДУ-И (К, О, С)		6,7,8
4	Зона целевого назначения здания (целевого посещения объекта)	ДП-И (О, Г, У), ДУ-И (К,С)		9,10
5	Санитарно-гигиенические помещения	ДП-И (Г,У), ДУ-И(О,С) ВНД(К)		11,12
6	Система информации и связи (на всех зонах)	ДП-И (К,О,У,Г) ДУ-И (С)		13,14, 15,16, 17
7	Пути движения к объекту (от остановки транспорта)	ДП-В		

\*\*Указывается: ДП-В - доступно полностью всем; ДП-И (К, О, С, Г, У) – доступно полностью избирательно (указать категории инвалидов); ДЧ-В - доступно частично всем; ДЧ-И (К, О, С, Г, У) – доступно частично избирательно (указать категории инвалидов); ДУ - доступно условно, ВНД - недоступно

**3.5. ИТОГОВОЕ ЗАКЛЮЧЕНИЕ о состоянии доступности ОСИ:** ДП-И (Г,У), ДУ-И (О,С,К), необходимы ремонтные работы в связи с тем, что на территории прилегающей к зданию отсутствуют тактильные средства на покрытии пешеходного пути, толщина швов между бетонными плитами более 0,015м; при входе в здание геометрия ступеней наружной лестницы разная, имеются выступы, отсутствуют поручни, наружный пандус, навес над входной площадкой узкий, отсутствует водоотвод, нет кнопки вызова и автоматического доводчика; ширина дверного полотна входной двери менее 0,9м, имеется порог, превышающий 0,025 м; при движении внутри здания отсутствует визуальная и тактильная предупредительная информация о препятствии, ручки одного цвета с дверным полотном; в санитарно-гигиенических помещениях отсутствует кнопка вызова, аварийное освещение, поручни, крючки, водопроводные краны не рычажного или нажимного действия

#### 4. Управленческое решение ( проект)

##### 4.1. Рекомендации по адаптации основных структурных элементов объекта

№ п/п	Основные структурно-функциональные зоны объекта	Рекомендации по адаптации объекта(вид работы)*
1	Территория, прилегающая к зданию (участок)	Текущий ремонт
2	Вход (входы) в здание	Капитальный ремонт Текущий ремонт
3	Путь (пути) движения внутри здания (в т.ч. пути эвакуации)	Текущий ремонт
4	Зона целевого назначения здания (целевого посещения объекта)	Текущий ремонт
5	Санитарно-гигиенические помещения	Текущий ремонт, Капитальный ремонт
6	Система информации на объекте (на всех зонах)	Текущий ремонт
7	Пути движения к объекту (от остановки транспорта)	Не требуется
8	<b>Все зоны и участки</b>	Текущий ремонт Капитальный ремонт

\*- указывается один из вариантов (видов работ): не нуждается; ремонт (текущий, капитальный); индивидуальное решение с ТСР; технические решения невозможны – организация альтернативной формы обслуживания

4.2 Период проведения работ текущего – 2016, капитального -2018 - 2020 годы в рамках исполнения муниципальной программы «Социальная поддержка населения Хорольского муниципального района» на 2018-2020 годы»  
(указывается наименование документа: программы, плана)

4.3. Ожидаемый результат (по состоянию доступности) после выполнения работ по адаптации  
доступность объекта для получения услуг для инвалидов (О,Г,У) и частичная для инвалидов (К,С)

Оценка результата исполнения программы, плана (по состоянию доступности) -  
доступны зоны объекта для получения услуг для инвалидов – ДП-И (О,У,Г), ДЧ-И (С,К)

4.4. Для принятия решения **требуется**, не требуется (*нужное подчеркнуть*):

4.4.1. согласование на Комиссии на Комиссии Совета по делам инвалидов при Губернаторе Приморского края

(*наименование Комиссии по координации деятельности в сфере обеспечения доступной среды жизнедеятельности для инвалидов и других МГН*)

4.4.2. согласование работ с надзорными органами (*в сфере проектирования и строительства, архитектуры, охраны памятников, другое - указать*) **не требуется**

4.4.3. техническая экспертиза; **разработка проектно-сметной документации**;

4.4.4. **согласование с вышестоящей организацией** (собственником объекта);

4.4.5. **согласование с общественными организациями инвалидов** \_\_\_\_\_;

4.4.6. другое \_\_\_\_\_

Имеется заключение уполномоченной организации о состоянии доступности объекта (*наименование документа и выдавшей его организации, дата*), **не имеем**

4.7. Информация может быть размещена (обновлена) на Карте доступности субъекта РФ Администрация Приморского края, департамент труда и социального развития Приморского края. Доступная среда, учимся жить вместе.

(*наименование сайта, портала*)

## 5. Особые отметки

### ПРИЛОЖЕНИЯ:

#### Результаты обследования:

- |  |         |
|--|---------|
| 1. Территории, прилегающей к объекту       | на 3 л. |
| 2. Входа(входов) в здание                  | на 2 л. |
| 3. Путей движения в здании                 | на 3 л. |
| 4. Зоны целевого назначения объекта        | на 4 л. |
| 5. Санитарно-гигиенических помещений       | на 3 л. |
| 6. Системы информации (и связи) на объекте | на 4 л. |

Результаты фотофиксации на объекте МКОУ средней школы с. Прилуки  
на 11 л.

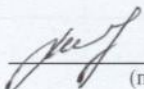
Позтажные планы, паспорт БТИ \_\_\_\_\_ на \_\_\_\_\_ 2 \_\_\_\_\_ л.

Директор МКОУ средней  
Школы с. Прилуки  
Хорольского муниципального района  
Приморского края

  
\_\_\_\_\_ В.Н.Воронов

#### Члены рабочей группы:

Ведущий инспектор отделения учета выплат и  
реализации социальных программ отдела по  
Хорольскому муниципальному району  
департамента труда и социального развития  
Приморского края


  
\_\_\_\_\_ (подпись) И.К. Шумал

В том числе:

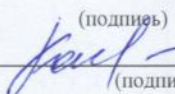
представители общественных  
организаций инвалидов  
председатель общества инвалидов  
Хорольского муниципального района

  
\_\_\_\_\_ (подпись) Е.И. Новикова

представители организации,  
расположенной на объекте  
учитель

  
\_\_\_\_\_ Е.В. Мартынова

рабочий по обслуживанию здания

  
\_\_\_\_\_ (подпись) О.А. Бондарчук

Управленческое решение согласовано « \_\_\_\_ » \_\_\_\_\_ 20\_\_ г. (протокол № \_\_\_\_)  
Комиссией  
(название). \_\_\_\_\_

**I Результаты обследования:**

**1. Территории, прилегающей к зданию (участка)**

муниципальное казенное общеобразовательное учреждение «Средняя общеобразовательная школа» с. Прилуки  
Хорольского муниципального района Приморского края  
с. Прилуки ул. Новая, 23

Наименование объекта, адрес

№ п/п	Наименование функционально-планировочного элемента	Наличие элемента			Выявленные нарушения и замечания		Работы по адаптации объектов	
		есть/нет	№ на плане	№ фото	Содержание	Значимо для инвалида (категория)	Содержание	Виды работ
1.1	Вход (входы) на территорию	нет		1,2				
1.2	Путь (пути) движения на территории	есть		1,2, 3	Отсутствуют тактильные средства на покрытии пешеходного пути, толщина швов между бетонными плитами более 0,015м	С, О,К	Нанесение тактильных средств, заливка швов между бетонными плитами	ТР
1.3	Лестница (наружная)	нет						
1.4	Пандус (наружный)	нет						
1.5	Автостоянка и парковка	нет						
	ОБЩИЕ требования к зоне				Поверхность пути: тактильные средства на покрытии пешеходных путей. При наличии бетонных плит ровная укладка, толщина швов между плитами - не более 0,015м			

## II. Заключение по зоне:

Наименование структурно-функциональной зоны	Состояние доступности* (к пункту 3.4 Акта обследования ОСИ)	Приложение		Рекомендации по адаптации (вид работы)** к пункту 4.1 Акта обследования ОСИ
		№ на плане	№ фото	
Территория, прилегающая к зданию	ДП-И (Г,У,О) ДУ-И (К,С)		1, 2,3	Текущий ремонт

\* указывается: ДП-В - доступно полностью всем; ДП-И (К, О, С, Г, У) – доступно полностью избирательно (указать категории инвалидов); ДЧ-В - доступно частично всем; ДЧ-И (К, О, С, Г, У) – доступно частично избирательно (указать категории инвалидов); ДУ - доступно условно, ВНД - недоступно  
 \*\*указывается один из вариантов: не нуждается; ремонт (текущий, капитальный); индивидуальное решение с ТСР; технические решения невозможны – организация альтернативной формы обслуживания

Комментарий к заключению: требуется нанесение тактильных средств, заливка швов между бетонными плитами.


Рис.1



Рис.2



Рис.3



№ п/п	Наименование объекта	Адрес	Дата обследования
1	Дверь (раскладная)	г. Москва, м. Боровице, ул. Мясницкая, д. 12/13	2015 г.
2	Порог	г. Москва, м. Боровице, ул. Мясницкая, д. 12/13	2015 г.
3	Пол (каменный)	г. Москва, м. Боровице, ул. Мясницкая, д. 12/13	2015 г.
4	Столбы	г. Москва, м. Боровице, ул. Мясницкая, д. 12/13	2015 г.
5	Дверь (раскладная)	г. Москва, м. Боровице, ул. Мясницкая, д. 12/13	2015 г.

**I Результаты обследования:**

**2. Входа (входов) в здание**

муниципальное казенное общеобразовательное учреждение «Средняя общеобразовательная школа» с. Прилуки  
Хорольского муниципального района Приморского края  
с.Прилуки ул. Новая,23

№ п/п	Наименование функционально-планировочного элемента	Наличие элемента			Выявленные нарушения и замечания		Работы по адаптации объектов	
		есть/нет	№ на плане	№ фото	Содержание	Значимо для инвалида (категория)	Содержание	Виды работ
2.1	Лестница (наружная)	есть		4	Разная геометрия ступеней, имеются выступы, отсутствуют поручни	С,О	Вывернуть ступени, установить поручни	КР
2.2	Пандус (наружный)	нет			Отсутствует пандус наружный	К	Установить наружный пандус	КР
2.3	Входная площадка (перед дверью)	есть		5	Навес над входной площадкой узкий, отсутствует водоотвод	К,О,Г, У,С	Установить водоотвод, заменить навес над входной площадкой	КР
2.4	Дверь (входная)	есть			Ширина дверного полотна менее 0,9м . Имеется порог, превышающий 0,025 м. Нет кнопки вызова и автоматического доводчика	К,С,О	Уменьшить высоту порога до 0, 025 м, заменить дверь, установить кнопку вызова и доводчик	ТР,КР
2.5	Тамбур	нет						
	ОБЩИЕ требования к зоне				Дверь (входная): порог не более 0,025 м; автоматический доводчик, обеспечивающий задержку закрывания не менее 5сек., кнопка вызова. Ступени лестницы ( наружной): одинаковой геометрии, без выступов Входная площадка – навес, водоотвод.			

## II. Заключение по зоне:

Наименование структурно-функциональной зоны	Состояние доступности* (к пункту 3.4 Акта обследования ОСИ)	Приложение		Рекомендации по адаптации (вид работы)** к пункту 4.1 Акта обследования ОСИ
		№ на плане	№ фото	
Вход в здание	ДП-И (Г,У) ДУ-И (С,О) ВНД (К)		4,5	Текущий ремонт Капитальный ремонт

\* указывается: ДП-В - доступно полностью всем; ДП-И (К, О, С, Г, У) – доступно полностью избирательно (указать категории инвалидов); ДЧ-В - доступно частично всем; ДЧ-И (К, О, С, Г, У) – доступно частично избирательно (указать категории инвалидов); ДУ - доступно условно, ВНД - недоступно


\*\*указывается один из вариантов: не нуждается; ремонт (текущий, капитальный); индивидуальное решение с ТСР; технические решения невозможны – организация альтернативной формы обслуживания

Комментарий к заключению: требуется установить наружный пандус, поручни, водоотвод, выровнять ступени, занизить порог входной двери, заменить дверь, установить кнопку вызова и автоматический доводчик

Рис. 4



Рис. 5



**I Результаты обследования:**

**3. Пути (путей) движения внутри здания (в т.ч. путей эвакуации)**

муниципальное казенное общеобразовательное учреждение «Средняя общеобразовательная школа» с. Прилуки Хорольского муниципального района Приморского края с.Прилуки ул. Новая,23

№ п/п	Наименование функционально-планировочного элемента	Наличие элемента			Выявленные нарушения и замечания		Работы по адаптации объектов	
		есть/нет	№ на плане	№ фото	Содержание	Значимо для инвалида (категория)	Содержание	Виды работ
3.1	Коридор (вестибюль, зона ожидания, галерея, балкон)	есть		6	Отсутствует визуальная и тактильная предупредительная информация о препятствии	С	Разместить визуальную и тактильную предупредительную информацию	ТР
3.2	Лестница (внутри здания)	нет						
3.3	Пандус (внутри здания)	нет						
3.4	Лифт пассажирский (или подъемник)	нет						
3.5	Дверь	есть		7	Имеется порог, превышающий 0,025 м; отсутствует визуальная и тактильная предупредительная информация о препятствии, ручки одного цвета с дверным полотном	К,О, С	Уменьшить высоту порога до 0,025 м, выполнить работы по нанесению визуальной и тактильной предупредительной информации о препятствии, дверные ручки на контрастные	КР
3.6	Пути эвакуации (в т.ч. зоны безопасности)	есть		8	Не выявлено			
	ОБЩИЕ требования к зоне				Коридор: ширина не менее 1,5м Дверь: порог, не превышающий 0,025 м; визуальная и тактильная			



В. Н. Воронов

Директор школы

32 страницы (приложить две страницы)

Пронумеровано и прошито